



**КОМИТЕТ ИМУЩЕСТВЕННЫХ ОТНОШЕНИЙ
АДМИНИСТРАЦИИ ПЕРМСКОГО МУНИЦИПАЛЬНОГО ОКРУГА**

РЕШЕНИЕ
о размещении объектов № 2866

Пермский край
Пермский округ

24.09.2024

Комитет имущественных отношений администрации Пермского муниципального округа разрешает Акционерному обществу «Газпром газораспределение Пермь» (ИНН 5902183841, ОГРН 1025900512670, почтовый адрес: 614000, г. Пермь, ул. Петропавловская, 43)

размещение объекта «Газопровод давлением до 1.2 Мпа, для размещения которого не требуется разрешения на строительство»

на землях государственная собственность на которые не разграничена

на срок 1 год

Местоположение: расположенных по адресу: Пермский край, м.о. Пермский, п. Кукуштан, ул. Ленина, д.4

Приложение: схема предполагаемых к использованию земель или части земельного участка.

Особые условия использования:

- 1) При размещении газопровода учесть параметры ширины проезда улично-дорожной сети, во избежание сужения полосы отвода дороги.
- 2) При условии получения разрешения на производство земляных работ.

Председатель комитета



(подпись, печать)

Е.А. Демидова

Схема предполагаемых к использованию земель или части земельного участка

Объект: Газопровод давлением до 1,2 Мпа, для размещения которого не требуется разрешения на строительство
 Местоположение: расположенных по адресу: Пермский край, м.о. Пермский, п. Кукуштан, ул.Ленина, д.4









Каталог координат, м

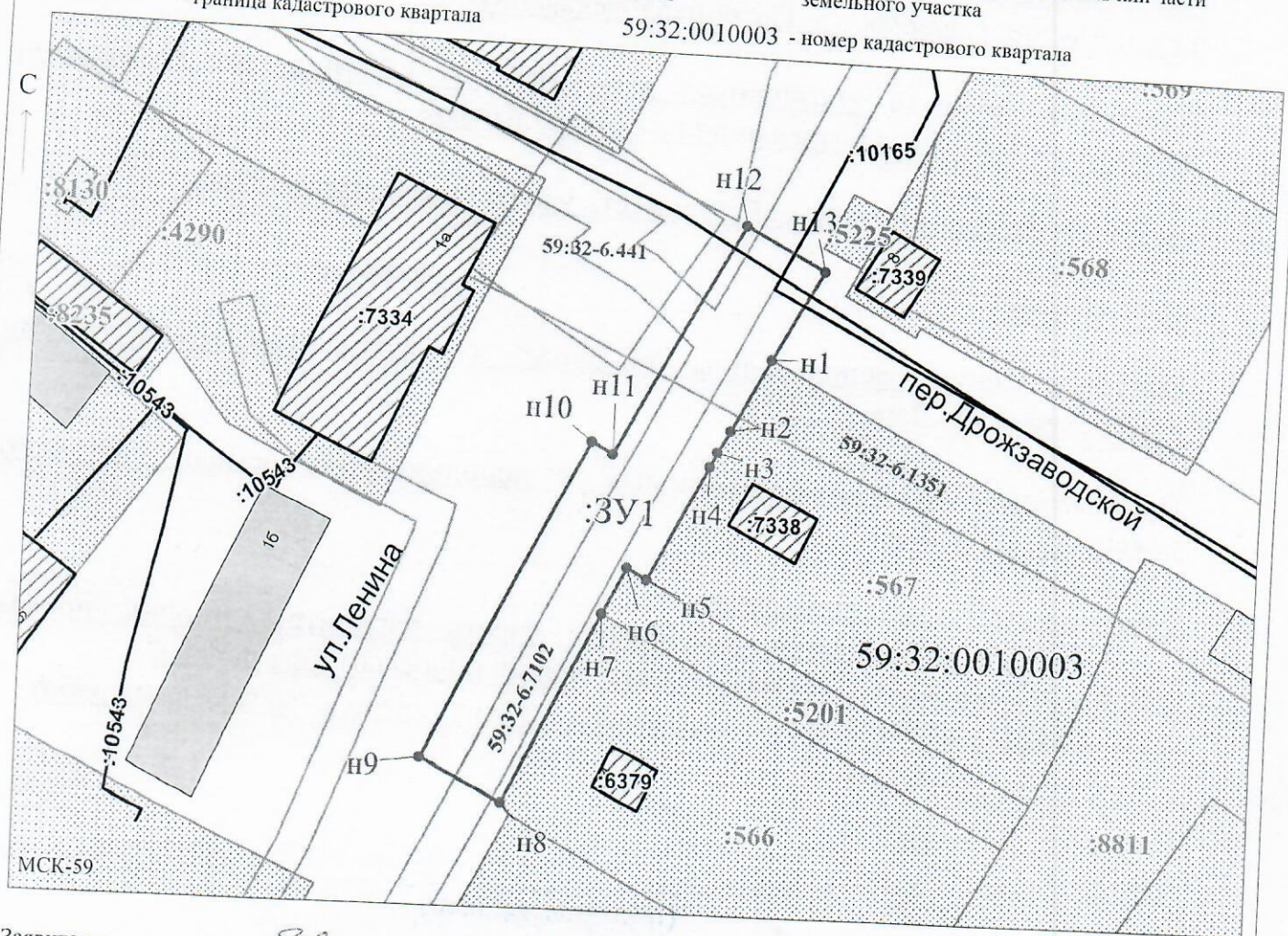
№ точки границы	X	Y
n1	477153.72	2247461.12
n2	477145.02	2247456.62
n3	477142.35	2247455.17
n4	477140.52	2247454.33
n5	477126.53	2247447.34
n6	477127.81	2247444.90
n7	477122.20	2247442.15
n8	477099.46	2247430.80
n9	477104.37	2247420.96
n10	477142.80	2247440.00
n11	477141.48	2247442.51
n12	477169.89	2247457.22
n13	477164.76	2247466.94
n1	477153.72	2247461.12

Площадь земель или части земельного участка, кв.м.: 852
 Категория земель: земли населенных пунктов

Вид разрешенного использования: -
 Описание границ смежных землпользователей:
 От точки n1 до точки n5 - земельный участок с кадастровым номером 59:32:0010003:567
 От точки n5 до точки n7 - земельный участок с кадастровым номером 59:32:0010003:5201
 От точки n7 до точки n8 - земельный участок с кадастровым номером 59:32:0010003:566
 От точки n8 до точки n1 - земли общего пользования

Условные обозначения:

-  - предполагаемый участок земель, на которых планируется размещение объекта
-  - границы и номер земельного участка, сведения о которых внесены в ЕГРН
-  - границы и номер объекта капитального строительства, сведения о которых внесены в ЕГРН
-  - граница кадастрового квартала
-  - зоны с особыми условиями использования территории, сведения о которых внесены в ЕГРН
-  - обозначение запрашиваемого земельного участка
-  n1 - характерная точка границ земель или части земельного участка
-  - номер кадастрового квартала



Заявитель: _____ / Егошина И.В.
 (подпись, расшифровка подписи)
 МП _____
 (для юридических лиц и индивидуальных предпринимателей)

Масштаб 1:800